

TEIKNFORKLARING

PBL § 11 AREALDELEN I KOMMUNEPLANEN

Noverande

Framtidig

BYGNINGAR OG ANLEGG (PBL § 11-7 nr 1)

**SAMFERDSELSANLEGG OG TEKNISK INFRASTRUKTUR
(PBL § 11-7 nr 2)**

----- Skipslei

----- Skipslei

GRØNSTRUKTUR (PBL § 11-7 nr 3)


MILITÆRFORMÅL (PBL § 11-7 nr 4)

LNFR-OMRÅDE (PBL § 11-7 nr 5)

 LNFR for tiltak basert på ressursgrunnlaget på garden

BRUK OG VERN AV SJØ OG VASSDRAG MED

TILHØYRANDE STRANDSONE (PBL § 11-7 nr 6)

 Bruk og vern av sjø og vassdrag med tilhørende strandsone - V

 Hamneområde i sjø - VHS

 Hamneområde i sjø - VHS


 Fiske - VFI


 Akvakultur - VA

 Akvakultur - VA

 Naturområde - NO


 Friluftsområde - VFR

 Kombinerte formål i sjø og vassdrag med eller utan tilhørende strandsone - VK

 Kombinerte formål i sjø og vassdrag med eller utan tilhørende strandsone - VK

OMSYNSSONER (PBL § 11-8)

FARESONER (PBL § 11-8 a)

 Ras- og skredfare - H310


 Flaumfare - H320


 Høgspenningsanlegg (inkl høgspenkablar) - H370


 Militær verksemd - H380

SONER MED SÆRLEG OMSYN (PBL § 11-8 c)

 Omsyn friluftsliv - H530

 Omsyn landskap - H550

 Bevaring naturmiljø - H560

 Bevaring kulturmiljø - H570


BANDLEGGINGSSONER (PBL § 11-8 d)

 Bandlegging for regulering etter PBL - H710


 Bandlegging etter lov om naturvern - H720

 Bandlegging etter lov om kulturminne - H730

LINJESYMBOL

 Plangrense

 Grense for arealformål

 Grense for føresegnområde

 Grense for omsynssoner

 Grense for bandleggingssoner

 Grense for faresoner

Målestokk 1:75000



Stad kommune

Kommunedelplan for sjøområde

Saksnr.	Sakshandsaming iflg. Plan- og bygningslova	Dato	Saksh.
UAE-20/034	Vedtak om igangsetting av planarbeid	10.03.2020	SFH
	Utlekking av planprogram til off. ettersyn 23.03.-07.05.2020		
F-20/071	Vedtak av planprogram	11.06.2020	KSO
F-201/015	1. gongs handsaming av framlegg til kommunedelplan for sjøareal	28.01.2021	HMU
	1. utlegging til offentleg ettersyn 04.02.-22.03.2021		
	2. gongs handsaming av framlegg til kommunedelplan for sjøareal	10.06.2021	HMU
	2. utlegging til offentleg ettersyn 18.06.-01.09.2021		
F-21/160	3. gongs handsaming av framlegg til kommunedelplan for sjøareal	02.12.2021	KDA
	Utlekking til avgrensa høyring 12.12.2021-16.01.2022		
F-22/012	4. gongs handsaming av framlegg til kommunedelplan for sjøareal	10.02.2022	HMU
K-22/017	Vedtak i kommunestyret	17.02.2022	HMU