



**NORSK  
MARINFISK™**

**Nordfjord Forsøksstasjon AS**

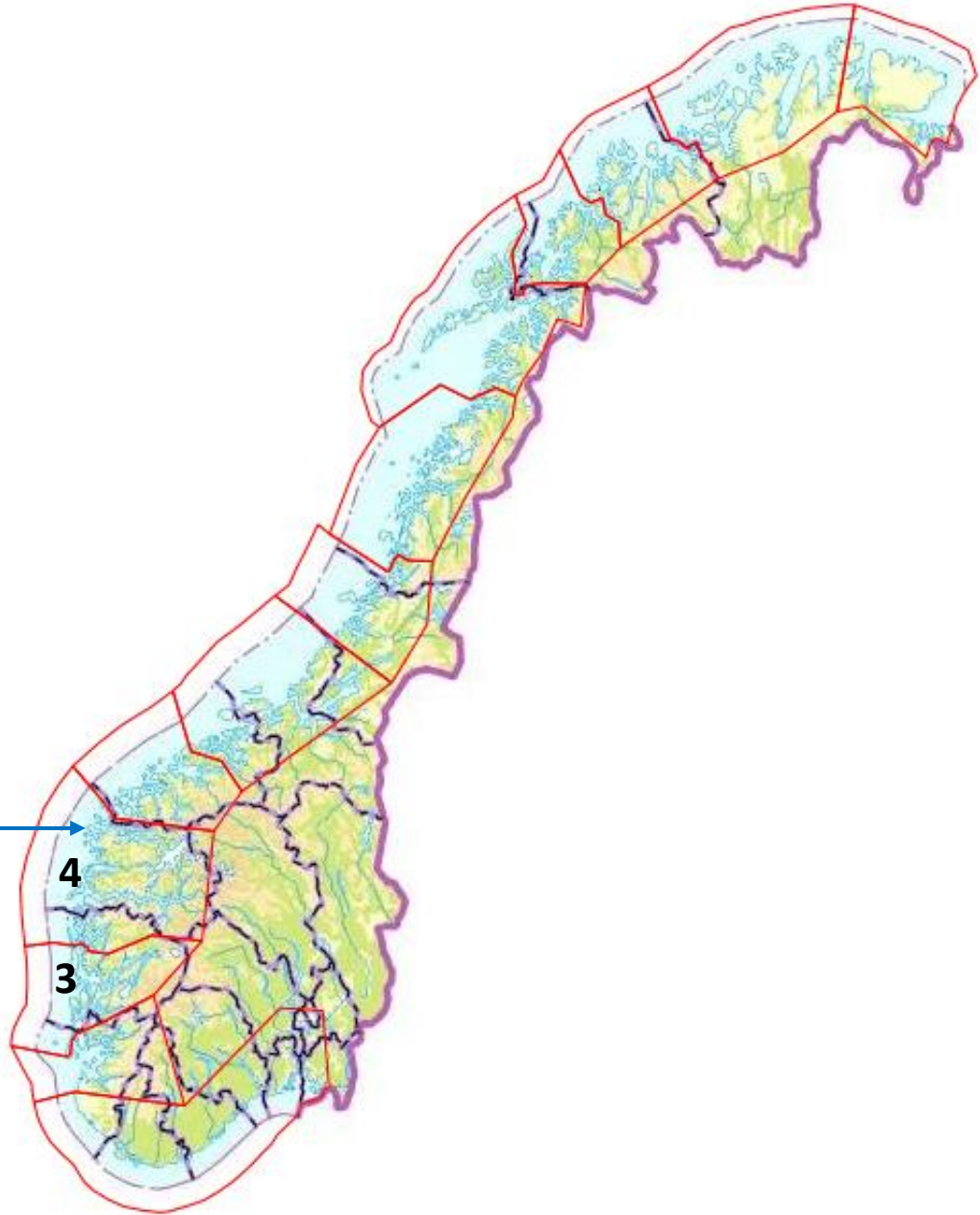
# Eide Fjordbruk og Nordfjord Forsøksstasjon



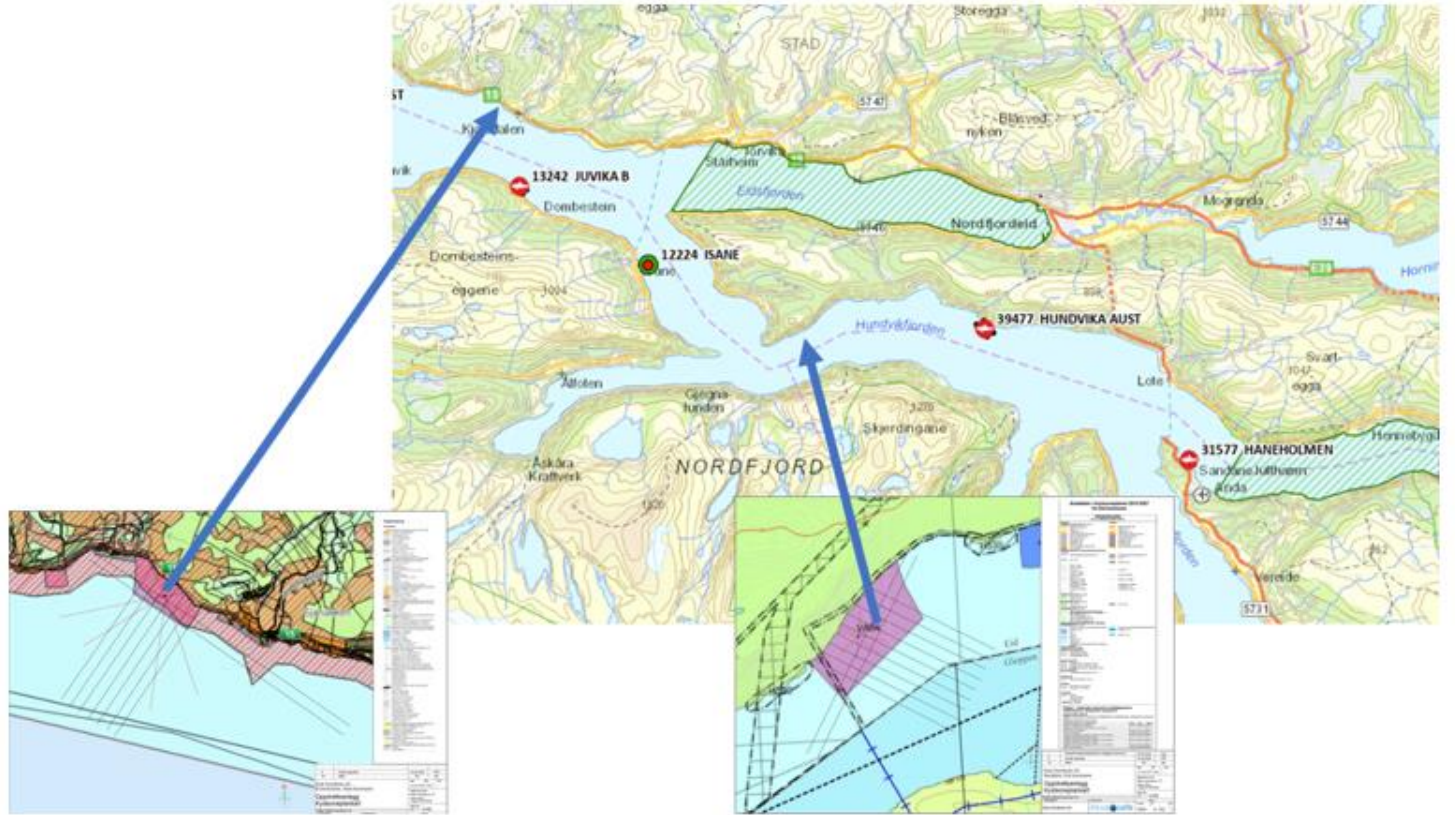
- Eide Fjordbruk har drive med fiskeoppdrett i over 50 år
- Har oppnådd «grønt lys» på alle våre lokaliteter i 2020
  - Kvalifisert for vekst på grunn av låge lusetal på lokalitetane
- 8 ordinære løyve, 2 forskningsløyve og 1 visningskonsesjon
- Aktivitet i Bjørnafjorden, Kvinnherad, Lindås, Solund, Stad og Bremanger
- Litt over 50 fast tilsette
  - Godkjent lærebedrift i akvakulturfaget
- Familieeigd selskap med langsiktige planar for matproduksjon i sjø og verdiskaping i lokalsamfunna

# 13 produksjonsområder Norge

Nordfjord



# Søknader Eide Fjordbruk



Ervikskorane

Torvneset



# Kommunedelplan for sjøareal Stad kommune



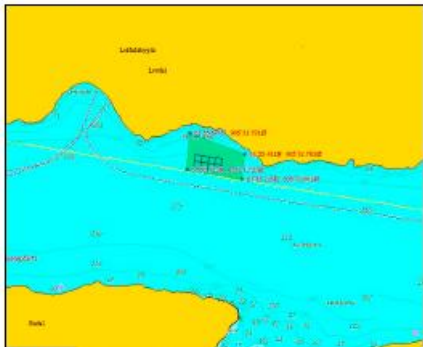


- Vår rolle og behov:
- Som næringsaktør i ein planprosess er vår rolle å sjå etter moglegheiter og kome med innspel i forhold til dette
- Eide Fjordbruk og Nordfjord Forsøksstasjon har behov for nye lokalitetar for å utvikle og styrke selskapa for framtida

# Kommunedelplan for sjøareal Stad kommune

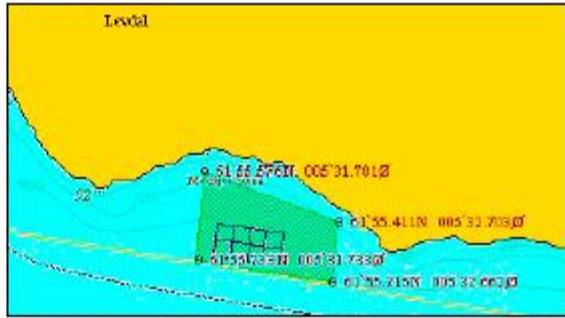
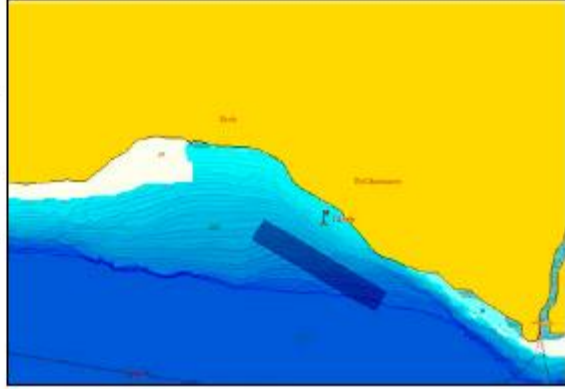
- **Forslag frå Eide Fjordbruk AS**
- **Henta frå Nordplan si KU-vurdering, kommunedelplan for sjøareal – Stad kommune**

# Forslag frå Eide Fjordbruk

## 5.6 Midthjell, akvakulturanlegg

<b>Formål/bruk i dag</b>	Ferdselsområde småbåtar. Gamal riksvegsparsell nytta som sykkeltrase/ turveg.	
<b>Planstatus</b>	I arealdelen til kommuneplanen er området sett av til Bruk og vern av sjø og vassdrag med tilhøyrande strandsone. Grensar til omsynssone H530, friluftsliv og område for naust/ rorbuer småbåtanlegg i nord.	
<b>Forslag ny arealbruk</b>	Akvakulturanlegg	
<b>Arealstr.</b>		
<b>Forslagsstillar</b>	Fjord Miljø AS v/ Asle Rasmus Seljeseth  Blom Fiskeoppdrett AS v/Per-Otto Hjertenes  Eide Fjordbruk AS v/Vidar Hjartnes  Gadus	

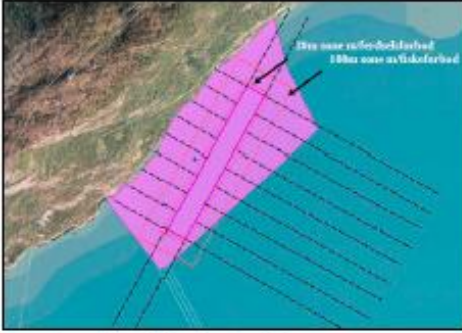


## 5.8 Ervikskorane, akvakulturanlegg

<b>Formål/bruk i dag</b>	Ferdselsområde småbåtar.	<i>Forslag Blom</i> 
<b>Planstatus</b>	Akvakulturanlegg i arealdelen til kommuneplanen. VA02	<i>Forslag Eide Fjordbruk</i> 
<b>Forslag ny arealbruk</b>	Akvakulturanlegg	
<b>Arealstr.</b>		
<b>Forslagsstillar</b>	Blom Fiskeoppdrett AS Eide Fjordbruk AS Gadus	



# Forslag frå Eide Fjordbruk


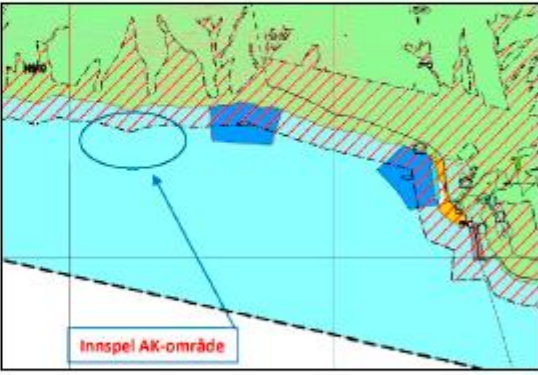
## 6.3 Torvneset / Uførhamneset, akvakulturføremål

<b>Formål/bruk i dag</b>	Ubygd strandsone, ferdselsområde i sjø.	
<b>Planstatus</b>	I arealdelen til kommuneplanen er området avsett til akvakulturføremål.	
<b>Forslag til ny arealbruk</b>	Akvakultur.	
<b>Arealstr.</b>		
<b>Forslagsstillar</b>	Eide fjordbruk AS Gadus	
<b>Skildring</b>	Skogkledd ubygd område. Større kraftleidningar kryssar over fjorden. Strandsona består av oppsprukke berg og steinstrand.	

Forslag – Eide Fjordbruk AS

Forslag - Gadus

## 6.5 Område Breivika v/Lotetunnelen, akvakulturføremål

<b>Formål/bruk i dag</b>	Ubygd strandsone, ferdselsområde i sjø.	
<b>Planstatus</b>	I arealdelen til kommuneplanen - Bruk og vern av sjø og vassdrag med tilhøyrande strandsone.	
<b>Forslag ny arealbruk</b>	Akvakultur.	
<b>Arealstr.</b>		
<b>Forslagsst.</b>	Eide Fjordbruk AS v/Vidar Hjartnes og Gadus	
<b>Skildring</b>	Skogkledd ubygd strandsone utan installasjonar i sjø. Strandsona består av berg og steinstrand. Stor avstand til etablert busetnad.	

# Kommunedelplan for sjøareal Stad kommune

- Vår vurdering er at det er gode moglegheiter i Stad kommune og Nordfjord:
  - Det finst eigna område/areal på land med nær tilknytning til sjø
  - Ei stadig teknologisk utvikling:
    - Eksisterande teknologi med opne merdar
    - Ny teknologi med opne merdar
    - Lukka merdteknologi
  - Kombinerte løysingar med opne og lukka merdar
  - Lokalitetar med berre lukka merdar
  - Integrert havbruk med produksjon av fleire artar
  - Integrert havbruk kan føregå med ulike artar på same lokalitet, evt. adskilt på ulike lokalitetar i fjordsystemet.
- Tilgang til kvalifisert arbeidskraft er viktig for oss:
  - Akvakulturutdanning ved Måløy VGS. Nordfjord sitt store fagmiljø innan elektro -og automasjon
  - Næringa har eit stort behov for flinke folk og næringa skapar kompetansearbeidsplassar i distrikta

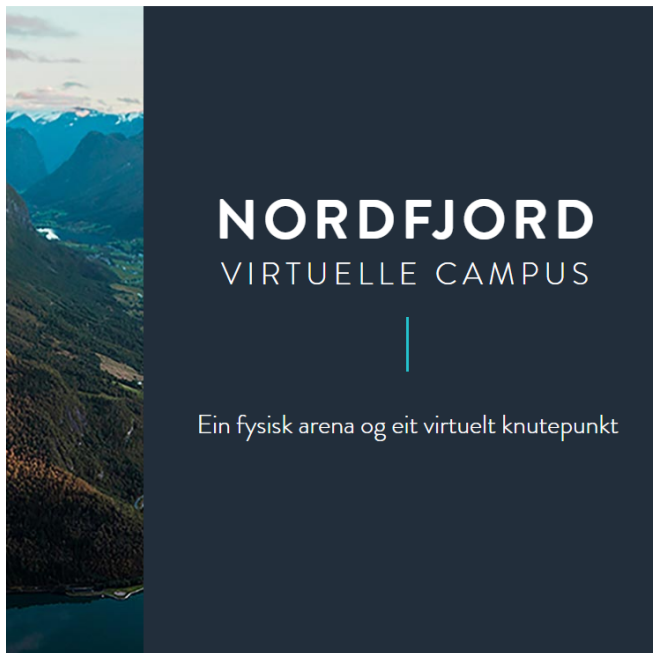
# Kommunedelplan for sjøareal Stad kommune

- **Opplever at Stad kommune gjer ein grundig jobb med kommunedelplan for sjøareala**
- **Oppfattar politisk vilje og ambisjonar om å leggje til rette for akvakultur i Stad**
- **Ein kommuneplan har lang varigheit – det skjer utvikling – kommunen må sikre framtidig handlingsrom for næringsutvikling og arbeidsplassar i regionen**
  - **Kommune, Fylkeskommune, Statsforvaltar, Mattilsyn, Fiskeridirektoratet og Kystverket avgjer kvar enkelt søknad/initiativ frå næringa**



NORSK  
MARINFISK™

Nordfjord Forsøksstasjon AS



# Kvernevik Gruppa

Kvalitet og utvikling i fokus



# Kalneset - Bryggja

---

- Tidlegare utskipingshamn for olivin frå Lefdal gruve.
- Kvernevik har inngått langsiktige festeavtaler (eller kjøpsavtaler) med grunneigarane.
- Kvernevik har overtatt alle bygg, kaier og andre installasjoner frå Sibelco.
- Skal utviklast til eit attraktivt og sentralt næringsareal i kommunen og Nordfjord.
- Sentral lokasjon og gode hamneanlegg gir området eit stort potensiale for utvikling av ulike typar næringar og etablering av arbeidsplasser.
- Har stor tru på ei god utvikling for Bryggja i Stad kommune.
- Reguleringsplanprosess for heile området vert no førebudd, og vil gå parallelt med kommunedelplan for sjøområda.



# Kvernevik + Eide Fjordbruk

- Ønske om å tilknytte samarbeidspartnarar for utvikling av området
- God prosess med Eide Fjordbruk
  - Jordnære, familiebedrifter
  - Felles verdigrunnlag
  - Fokus på miljø og bærekraft
  - Tverrfaglig og kompletterande kompetanse
  - Gjennomføringskraft



# Innspel til kommunedelplan for sjøområda

- Etablering av småbåthamn med djupvasskai på nordsida av Kalneset.
- Område for kombinert hamn- og akvakulturområde (lukka anlegg) på sørsida av Kalneset.

<b>Formål/bruk i dag</b>	Kai- og næringsbygg. Tidlegare utskipingsstad for olivin for North Cape Minerals. Småbåthamn, naust, landnot- og låssettingsplass i nord.	
<b>Planstatus</b>	Området er sett av til industriområde, og landnot- og låssettingsplass, ferdselsområde i sjø i kommuneplanen for Bryggja.	
<b>Forslag til ny arealbruk</b>	Næringsformål, akvakultur-anlegg på sjø og land, småbåthamn naustområde og djupvasskai i nord.	
<b>Arealstorleik</b>		
<b>Forslagsstillar</b>	Kvernevik AS v/ Marius Johan Svoren	
<b>Skildring</b>	Næringsområdet i sør omfattar bygningar og anlegg til tidlegare olivin- verksemd. Strandsona er delvis utfylt og det er etablert kaianlegg. Nordsida av Kalneset er i hovudsak ubyggd. Ei mindre småbåthamn med naust er etablert her.	



# kalnes salmon

- Nyoppretta selskap eigd av Kvernevik-Gruppa og Eide Fjordbruk
- Skal drive med produksjon av settefisk/laks på land og i sjø på ein bærekraftig måte.
- Skal utvikle det sjønære næringsarealet på Kalneset for næringer/aktivitetar tilknytta oppdrettsaktiviteten.
- Vere ein framoverlent aktør ved å delta i prosjekt og teknologiutvikling som svarar på oppdrettsnæringa sine utfordringar lokalt og regionalt....
- Vere ein attraktiv samarbeids- eller forretningspartner for andre næringsaktører...

