

RAPPORT FRA MARINARKEOLOGISK UNDERSØKELSE AV SJØBUNNEN I FORBINDELSE MED REGULERINGSPLAN 02/94 MOLDESTAD

Den 30.5 - 31.5.1994 ble det foretatt dykkebefaring av sjøbunnsområdet som er omfattet av ovennevnte plan. Formålet med befaringen var å registrere eventuelle kulturminner på og under sjøbunn.

Befaringen ble utført av arkeologistudenter ved Universitetet i Bergen, ledet av Bergens Sjøfartsmuseums representant. Det ble benyttet selvforsynende dykkerutstyr og undervannskommunikasjon. Det ble dykket fra gummibåt, langs dybdekoter fra 11 meter opp til 3 - 4 meter. I tillegg til visuell befarings ble det på enkelte mindre områder gravd av ca 10 cm av bunnmassene. Dessuten ble det på enkelte av bløtbunnsområdene sondet med 8 mm armeringsstål ned til 20 - 30 cm dybde under sjøbunnen.

Det undersøkte området fremgår av vedlagte kartskisse. Fra fylkekultursjefen i Sogn og Fjordane har vi tidligere fått dokumentert at det er påvist en mengde arkeologiske funn innenfor planområdet på land og omkring Klubbholmen.

Resultat

Det ble ikke gjort funn av viktige kulturminner i undersøkelsesområdet.

En steinrøys, bestående av runde, regelmessige steiner ble registrert (se merke på kartskissen). Ut fra enkeltsteinenes størrelse er det neppe tale om en ballastrøys.

Ut fra indikasjonene ble det også søkt i utkanten og tildels utenfor planområdet. Her ble det påvist et fragment av nyere steingods. Utenfor båtnaustet nordøst for planområdet ble det påvist tre rester med målene 1,80 x 0,08 x 0,03 m (jfr. kartskissen). Det er mest sannsynlig rester av en båtkjøl fra en mindre båt. Funnsammenhengen tyder på at fragmentet ikke er særlig gammelt.

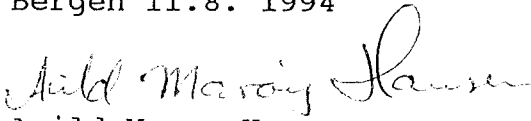
Årsaken til at det ikke ble påvist flere kulturminner kommer dels av værforholdene, dels av forholdene på sjøbunnen. Været på befaringsdagen (sørvest kuling) gjorde det vanskelig å ligge i ro med båt over dykkeren. Den 31.5. måtte kulturminnesøket avbrytes etter ca. 45 minutter. Bunnen utenfor fiskeforedlingsanlegget var forstyrret av en del nyere skrot. Store felter med martaum og stortare forsinket også søket.

Vi kan likevel ikke utelukke at det er kulturminner på sjøbunnen i området. Mest sannsynlig vil det være mindre gjenstander. Større gjenstander som for eksempel skipsvrak ville ha blitt påvist gjennom vår registrering.

Konklusjon

Da det på sjøbunnsområdene ikke ble påvist viktige kulturminner eller indikasjoner på slike, synes det å være liten grunn til å foreta videre undersøkelser. Områdene bør derfor frigis for utbygging etter de tilsendte planer.

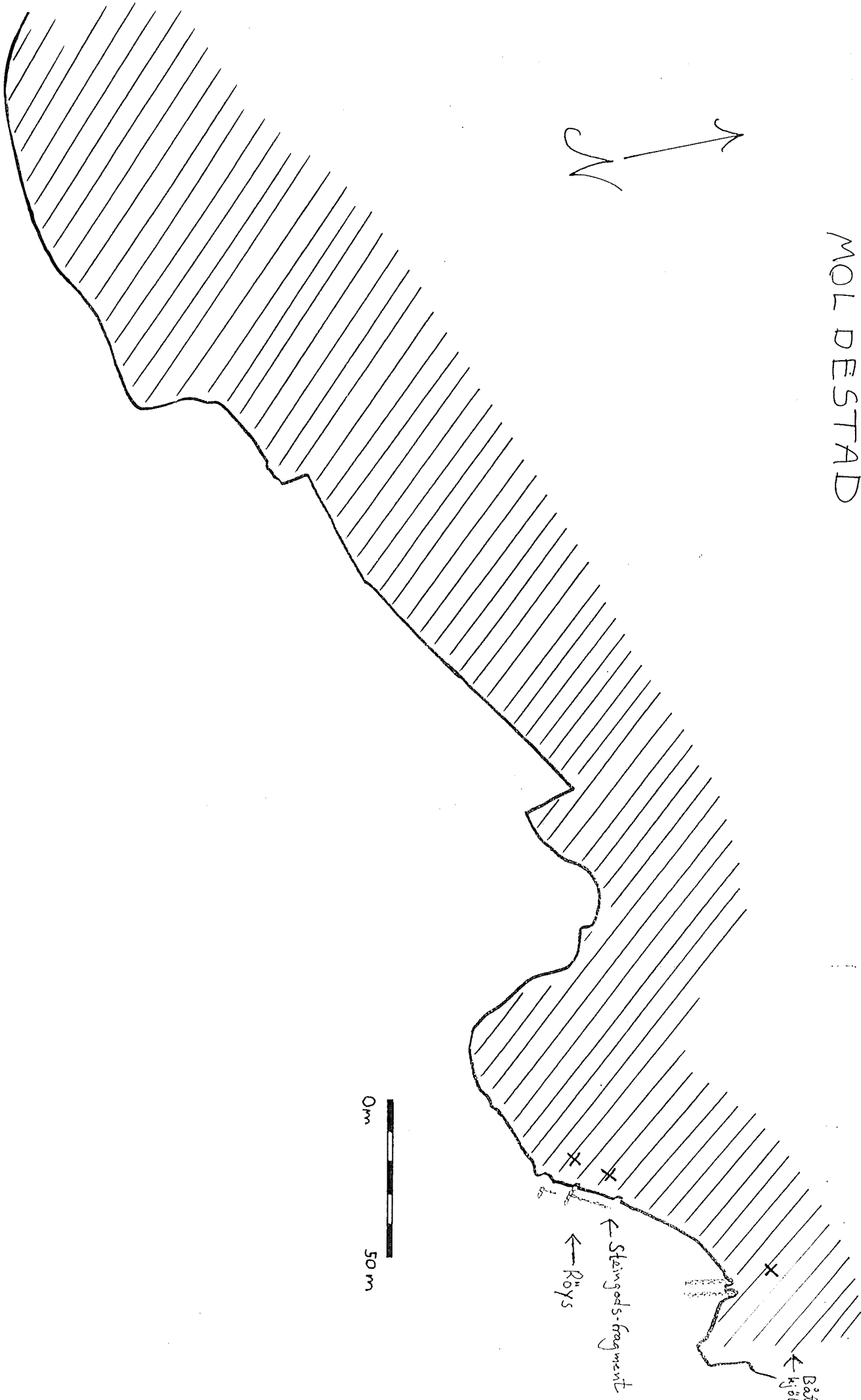

Bergen 11.8. 1994


Arild Marøy Hansen

Vedlegg: Kartskisse over undersøkelsesområdene.

Kopi til Sogn og Fjordane Fylkeskommune, Nærings- og kulturavdelinga, kulturseksjonen.

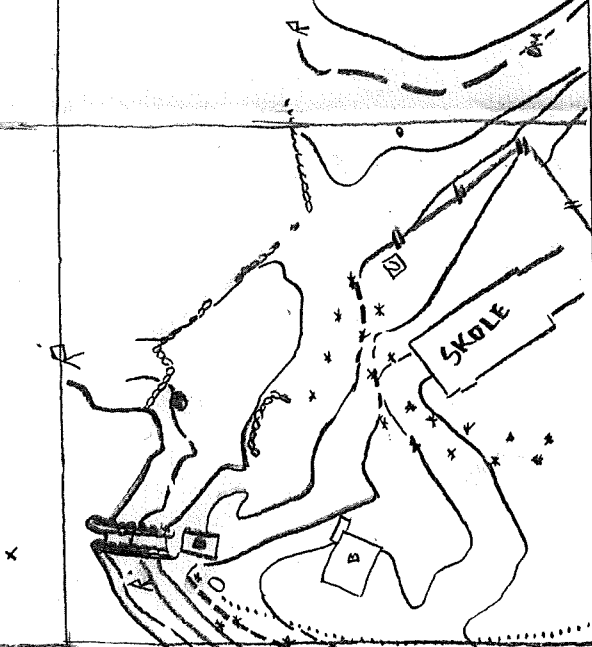
MOLDESTAD



0m 50m

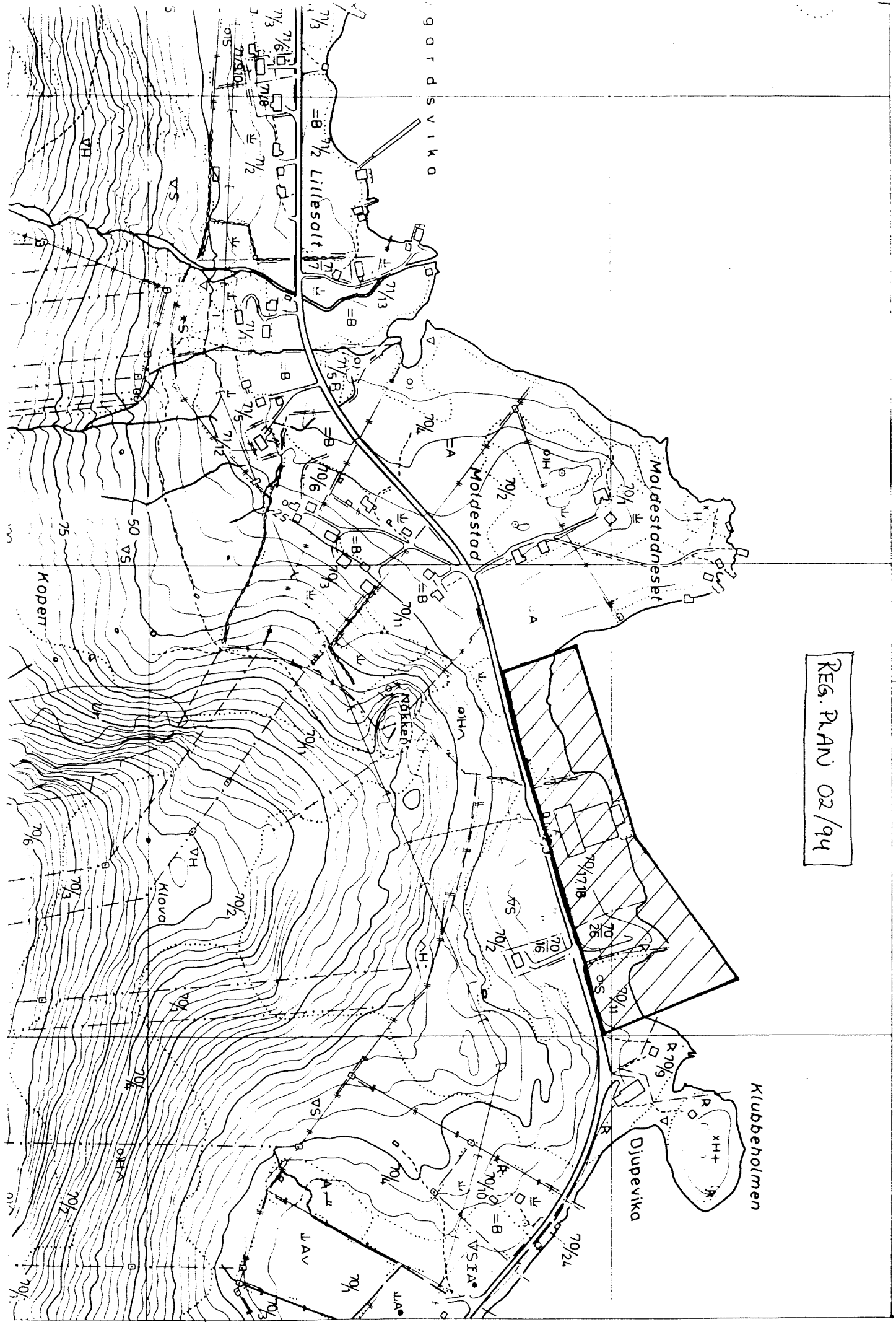
Avskäkt område

x Funn



02/02 - 94 - Anita Ørheim

REG. PLAN 02/94



Atle til komm.

Selje kommune
Teknisk avdeling
6740 SELJE

AMH

25.8.1994


**REGNING FOR MARINARKEOLOGISK UNDERSØKELSE I MOLDESTAD I SELJE
KOMMUNE I FORBINDELSE MED REGULERINGSPLAN.**

Bergens Sjøfartsmuseum viser til brev av 12.8. 1994 med rapport fra undersøkelsen av sjøbunnsområdene som omfattes av reguleringsplan.

Vedlagt oversendes regning fra undersøkelsene, pålydende kr. 33 200,-. Beløpet bes innbetalt vår bankkonto innen 15.9. 1994.

Vennlig hilsen
BERGENS SJØFARTSMUSEUM

Atle Thowsen



BERGENS SJØFARTSMUSEUM
NORSK SJØFARTSHISTORISK FORSKNINGSFOND

Selje kommune
Teknisk avdeling
6740 SELJE

POSTADRESSE:
POSTBOKS 2736 MØHLENPRIS
5026 BERGEN, NORWAY
TELEFON: 55 32 79 80
TELEFAX: 55 32 91 37
BANKGIRO: 9715 05 02393
POSTGIRO: 0813 4 38 35 35

DERES REF.

VÅR REF. AMH

BERGEN, 25.8.1994

**REGNING FOR MARINARKEOLOGISK UNDERSØKELSE I MOLDESTAD I SELJE
KOMMUNE I FORBINDELSE MED REGULERINGSPLAN.**

LØNNSRELATERTE KOSTNADER

Prosjektleder	fire dager	ltr. 20	Kr.	4 784,-
2 dykkere/feltarbeidere	tre dager		Kr.	5 981,-

Sum lønn, inkl. sos. utgifter	Kr.	10 765,-
40% overhead, Bergens Sjøfartsmuseum	Kr.	4 306,-

Sum lønnsrelaterte kostnader

Kr. 15 071,-

ØVRIGE KOSTNADER

Forsikringer - dykkere	Kr.	500,-
Kost og losji	Kr.	4 554,-
Leiebil m.forsikringer, 3 d.	Kr.	1 856,-
Drivstoffutgifter, forbruk	Kr.	1 360,-
Leie av gummibåt m. motor	Kr.	2 100,-
Leie av dykkerutstyr	Kr.	3 000,-
Leie av kompressor	Kr.	1 000,-
Draktgodtgjørelse, 3 dykkere	Kr.	960,-
Leie av uv kommunikasjonsutstyr	Kr.	1 000,-
Leie av mobiltelefon	Kr.	400,-
Leie av uv metalldetektor	Kr.	600,-
Mobilisering - demobilisering	Kr.	1 000,-
Sum øvrige kostnader		

Kr. 18 330,-


Totalsum

Kr 33 401,-

Totalsum, avrundet

Kr 33 400,-

KOP1



BERGENS SJØFARTSMUSEUM
NORSK SJØFARTSHISTORISK FORSKNINGSFOND

Selje kommune
Teknisk avdeling
6740 SELJE

POSTADRESSE:
POSTBOKS 2736 MØHLENPRIS
5026 BERGEN, NORWAY
TELEFON: 55 32 79 80
TELEFAX: 55 32 91 37
BANKGIRO: 9715 05 02393
POSTGIRO: 0813 4 38 35 35

DERES REF.

504/68/94

VÅR REF.

AMH

BERGEN,

12.8.1994


REGULERINGSPLAN FOR 02/94 MOLDESTAD I SELJE KOMMUNE
RAPPORT FRA BEFARING OG FRIGIVING


Bergens Sjøfartsmuseum viser til vedlagte rapport fra undersøkelsen av sjøbunnsområdene som omfattes av forslag til regulering, merket 02/94.

Ved undersøkelsene ble det ikke registrert viktige kulturminner. Med hjemmel i forskriftene til § 14 i Lov av 9. juni 1978 nr. 50 om kulturminner frigir museet derfor området for utbygging etter de tilsendte planer.

Regning for undersøkelsen vil bli tilsendt med det første.

Vennlig hilsen
BERGENS SJØFARTSMUSEUM


Atle Thowsen

.....

Arild Marøy Hansen